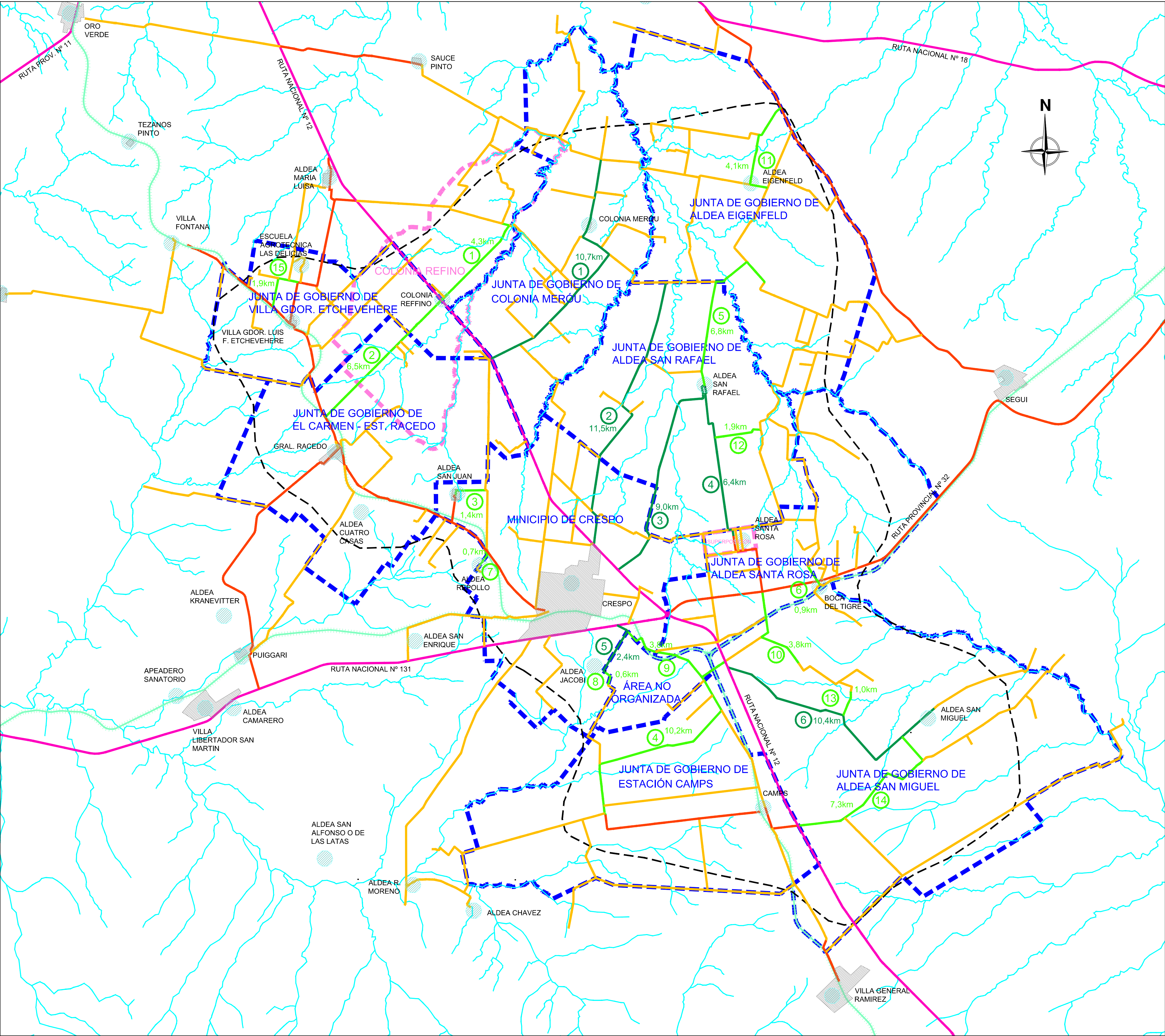
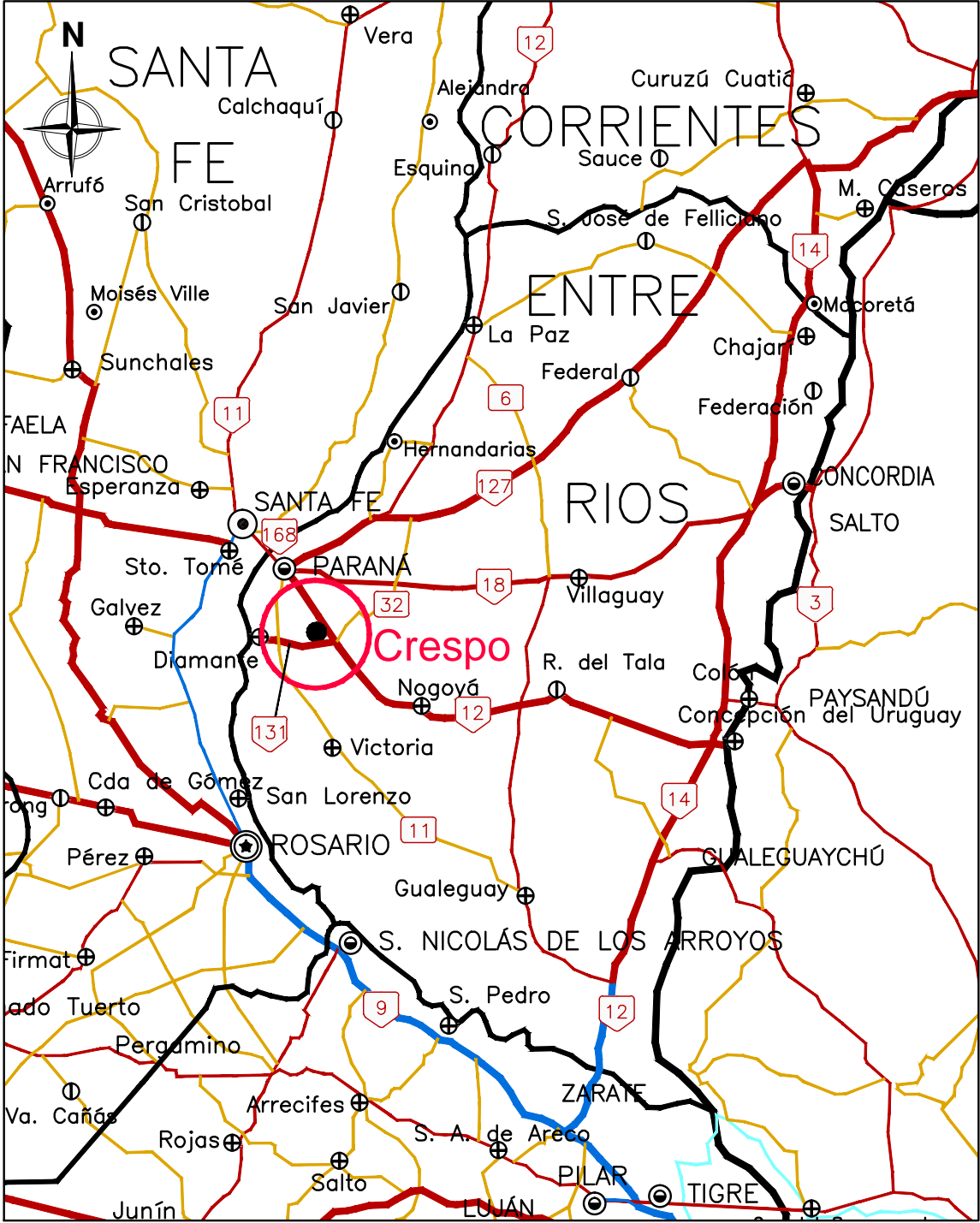


PLANIMETRIA GENERAL

ESC. 1:75.000



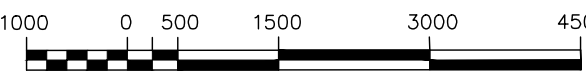
UBICACIÓN DEL PROYECTO EN LA PROVINCIA (ESC. 1:3.000.000)



REFERENCIAS	
	RUTA NACIONAL
	RUTA PROVINCIAL
	LIMITE TERRESTRE
	LIMITE NACIONAL
	LIMITE PROVINCIAL

REFERENCIAS	
	Vías Ferrocarril
	Rutas Nacionales pavimentadas
	Caminos con proyecto de Vialidad
	Rutas Provinciales y caminos pavimentados
	Caminos troncales a mejorar
	Caminos secundarios
	Area en estudio
	Cursos de Agua
	Limites administrativos
	Limites administrativos no oficiales

ESCALA GRAFICA HORIZONTAL 1:75.000 (EN METROS)



PROGRAMA DE SERVICIOS AGRÍCOLAS PROVINCIALES
READECUACIÓN DE LA RED DE CAMINOS RURALES
EN LA MICRORREGIÓN CRESPO Y ALDEAS ALEDAÑAS
PROVINCIA DE ENTRE RÍOS
PLANIMETRIA GENERAL
AREA DE ESTUDIO

PROYECTISTA:
Especialista vial e hidráulico:
Cartografía y topografía:
Geotecnia vial:

COMITENTE:
Ing. Rodolfo Alejandro Sato
Ing. Martín Méndez
Ing. Cristóbal Domé



ESCALA:
HORIZ.: 1:75.000
VERT.: 1:75.000

PLANO Nº:
PG01

REVISIÓN:
A

FECHA:
Octubre
2015